PEMERINTAH KABUPATEN JEPARA
DINAS PEKERJAAN UMUM DAN PENATAAN RUANG
Jalan Kartini No. 27 Telp. (0291) 591032 – 591015 Jepara 59417

FOTO SURVEY KONDISI JALAN TAHUN 2023

STA 0+000

TIPE PERKERASAN	:	**ASPAL**	
LEBAR PERKERASAN	:	**8**	**M**
KONDISI	:	**BAIK**	

STA 0+015

TIPE PERKERASAN	:	**ASPAL**	
LEBAR PERKERASAN	:	**4.5**	**M**
KONDISI	:	**SEDANG**	

NAMA KABUPATEN	JEPARA	**PETUGAS SURVEY**
NO. RUAS	33.20.70.1	PUDJIANTO
NAMA RUAS	CITROSOMO	
PANJANG JALAN (SK) (Km)	2+200	
PANJANG JALAN DI LAPANGAN (Km)	2+200	**HALAMAN**
CATATAN	***0+000***	**1**

PEMERINTAH KABUPATEN JEPARA
DINAS PEKERJAAN UMUM DAN PENATAAN RUANG
Jalan Kartini No. 27 Telp. (0291) 591032 – 591015 Jepara 59417

FOTO SURVEY KONDISI JALAN TAHUN 2023

STA 0+100

TIPE PERKERASAN	:	**ASPAL**	
LEBAR PERKERASAN	:	**4.5**	**M**
KONDISI	:	**SEDANG**	

STA 0+200

TIPE PERKERASAN	:	**ASPAL**	
LEBAR PERKERASAN	:	**4.5**	**M**
KONDISI	:	**SEDANG**	

NAMA KABUPATEN	JEPARA	**PETUGAS SURVEY**
NO. RUAS	33.20.70.1	PUDJIANTO
NAMA RUAS	CITROSOMO	
PANJANG JALAN (SK) (Km)	2+200	
PANJANG JALAN DI LAPANGAN (Km)	2+200	**HALAMAN**
CATATAN	***0+000***	**2**

PEMERINTAH KABUPATEN JEPARA
DINAS PEKERJAAN UMUM DAN PENATAAN RUANG
Jalan Kartini No. 27 Telp. (0291) 591032 – 591015 Jepara 59417

FOTO SURVEY KONDISI JALAN TAHUN 2023

STA 0+300

TIPE PERKERASAN	:	ASPAL	
LEBAR PERKERASAN	:	4.5	M
KONDISI	:	SEDANG	

STA 0+400

TIPE PERKERASAN	:	ASPAL	
LEBAR PERKERASAN	:	4.5	M
KONDISI	:	BAIK	

NAMA KABUPATEN	JEPARA	PETUGAS SURVEY
NO. RUAS	33.20.70.1	PUDJIANTO
NAMA RUAS	CITROSOMO	
PANJANG JALAN (SK) (Km)	2+200	
PANJANG JALAN DI LAPANGAN (Km)	2+200	HALAMAN
CATATAN	*0+000*	3

PEMERINTAH KABUPATEN JEPARA
DINAS PEKERJAAN UMUM DAN PENATAAN RUANG
Jalan Kartini No. 27 Telp. (0291) 591032 – 591015 Jepara 59417

FOTO SURVEY KONDISI JALAN TAHUN 2023



STA 0+500

TIPE PERKERASAN	:	ASPAL	
LEBAR PERKERASAN	:	4.5	M
KONDISI	:	BAIK	



STA 0+600

TIPE PERKERASAN	:	ASPAL	
LEBAR PERKERASAN	:	4.5	M
KONDISI	:	BAIK	

NAMA KABUPATEN	JEPARA	PETUGAS SURVEY
NO. RUAS	33.20.70.1	PUDJIANTO
NAMA RUAS	CITROSOMO	
PANJANG JALAN (SK) (Km)	2+200	
PANJANG JALAN DI LAPANGAN (Km)	2+200	HALAMAN
CATATAN	*0+000*	4

PEMERINTAH KABUPATEN JEPARA
DINAS PEKERJAAN UMUM DAN PENATAAN RUANG
Jalan Kartini No. 27 Telp. (0291) 591032 – 591015 Jepara 59417

FOTO SURVEY KONDISI JALAN TAHUN 2023

STA 0+700

TIPE PERKERASAN	:	ASPAL	
LEBAR PERKERASAN	:	4.5	M
KONDISI	:	BAIK	

STA 0+800

TIPE PERKERASAN	:	ASPAL	
LEBAR PERKERASAN	:	4.5	M
KONDISI	:	BAIK	

NAMA KABUPATEN	JEPARA	PETUGAS SURVEY
NO. RUAS	33.20.70.1	PUDJIANTO
NAMA RUAS	CITROSOMO	
PANJANG JALAN (SK) (Km)	2+200	
PANJANG JALAN DI LAPANGAN (Km)	2+200	HALAMAN
CATATAN	*0+000*	5

PEMERINTAH KABUPATEN JEPARA
DINAS PEKERJAAN UMUM DAN PENATAAN RUANG
Jalan Kartini No. 27 Telp. (0291) 591032 – 591015 Jepara 59417

FOTO SURVEY KONDISI JALAN TAHUN 2023

STA 0+900

TIPE PERKERASAN	:	ASPAL	
LEBAR PERKERASAN	:	4	M
KONDISI	:	SEDANG	

STA 1+000

TIPE PERKERASAN	:	ASPAL	
LEBAR PERKERASAN	:	4	M
KONDISI	:	SEDANG	

NAMA KABUPATEN	JEPARA	PETUGAS SURVEY
NO. RUAS	33.20.70.1	PUDJIANTO
NAMA RUAS	CITROSOMO	
PANJANG JALAN (SK) (Km)	2+200	
PANJANG JALAN DI LAPANGAN (Km)	2+200	HALAMAN
CATATAN	*0+000*	6

PEMERINTAH KABUPATEN JEPARA
DINAS PEKERJAAN UMUM DAN PENATAAN RUANG
Jalan Kartini No. 27 Telp. (0291) 591032 – 591015 Jepara 59417

FOTO SURVEY KONDISI JALAN TAHUN 2023

STA 1+100

TIPE PERKERASAN	:	**ASPAL**	
LEBAR PERKERASAN	:	**4**	**M**
KONDISI	:	**SEDANG**	

STA 1+200

TIPE PERKERASAN	:	**ASPAL**	
LEBAR PERKERASAN	:	**4.5**	**M**
KONDISI	:	**BAIK**	

NAMA KABUPATEN	JEPARA	**PETUGAS SURVEY**
NO. RUAS	33.20.70.1	PUDJIANTO
NAMA RUAS	CITROSOMO	
PANJANG JALAN (SK) (Km)	2+200	
PANJANG JALAN DI LAPANGAN (Km)	2+200	**HALAMAN**
CATATAN	***0+000***	**7**

PEMERINTAH KABUPATEN JEPARA
DINAS PEKERJAAN UMUM DAN PENATAAN RUANG
Jalan Kartini No. 27 Telp. (0291) 591032 – 591015 Jepara 59417

FOTO SURVEY KONDISI JALAN TAHUN 2023



STA 1+300

TIPE PERKERASAN	:	**ASPAL**	
LEBAR PERKERASAN	:	**4.5**	**M**
KONDISI	:	**BAIK**	

STA 1+400

TIPE PERKERASAN	:	**ASPAL**	
LEBAR PERKERASAN	:	**4.5**	**M**
KONDISI	:	**BAIK**	

NAMA KABUPATEN	JEPARA	**PETUGAS SURVEY**
NO. RUAS	33.20.70.1	PUDJIANTO
NAMA RUAS	CITROSOMO	
PANJANG JALAN (SK) (Km)	2+200	
PANJANG JALAN DI LAPANGAN (Km)	2+200	**HALAMAN**
CATATAN	***0+000***	**8**

PEMERINTAH KABUPATEN JEPARA
DINAS PEKERJAAN UMUM DAN PENATAAN RUANG
Jalan Kartini No. 27 Telp. (0291) 591032 – 591015 Jepara 59417

FOTO SURVEY KONDISI JALAN TAHUN 2023

STA 1+500



STA 1+600

TIPE PERKERASAN	:	ASPAL	
LEBAR PERKERASAN	:	4.5	M
KONDISI	:	BAIK	

TIPE PERKERASAN	:	ASPAL	
LEBAR PERKERASAN	:	4.5	M
KONDISI	:	BAIK	

NAMA KABUPATEN	JEPARA	PETUGAS SURVEY
NO. RUAS	33.20.70.1	PUDJIANTO
NAMA RUAS	CITROSOMO	
PANJANG JALAN (SK) (Km)	2+200	
PANJANG JALAN DI LAPANGAN (Km)	2+200	HALAMAN
CATATAN	*0+000*	9

PEMERINTAH KABUPATEN JEPARA
DINAS PEKERJAAN UMUM DAN PENATAAN RUANG
Jalan Kartini No. 27 Telp. (0291) 591032 – 591015 Jepara 59417

FOTO SURVEY KONDISI JALAN TAHUN 2023

STA 1+700

STA 1+800

TIPE PERKERASAN	:	ASPAL	
LEBAR PERKERASAN	:	4.5	M
KONDISI	:	SEDANG	

TIPE PERKERASAN	:	ASPAL	
LEBAR PERKERASAN	:	4.5	M
KONDISI	:	SEDANG	

NAMA KABUPATEN	JEPARA	PETUGAS SURVEY
NO. RUAS	33.20.70.1	PUDJIANTO
NAMA RUAS	CITROSOMO	
PANJANG JALAN (SK) (Km)	2+200	
PANJANG JALAN DI LAPANGAN (Km)	2+200	HALAMAN
CATATAN	*0+000*	10

PEMERINTAH KABUPATEN JEPARA
DINAS PEKERJAAN UMUM DAN PENATAAN RUANG
Jalan Kartini No. 27 Telp. (0291) 591032 – 591015 Jepara 59417

FOTO SURVEY KONDISI JALAN TAHUN 2023

STA 1+900

TIPE PERKERASAN	:	**ASPAL**	
LEBAR PERKERASAN	:	**4.5**	**M**
KONDISI	:	**SEDANG**	

STA 2+000

TIPE PERKERASAN	:	**ASPAL**	
LEBAR PERKERASAN	:	**4.5**	**M**
KONDISI	:	**SEDANG**	

NAMA KABUPATEN	JEPARA	**PETUGAS SURVEY**
NO. RUAS	33.20.70.1	PUDJIANTO
NAMA RUAS	CITROSOMO	
PANJANG JALAN (SK) (Km)	2+200	
PANJANG JALAN DI LAPANGAN (Km)	2+200	**HALAMAN**
CATATAN	***0+000***	**11**

PEMERINTAH KABUPATEN JEPARA
DINAS PEKERJAAN UMUM DAN PENATAAN RUANG
Jalan Kartini No. 27 Telp. (0291) 591032 – 591015 Jepara 59417

FOTO SURVEY KONDISI JALAN TAHUN 2023

STA 2+100

TIPE PERKERASAN	:	**ASPAL**	
LEBAR PERKERASAN	:	**4.5**	**M**
KONDISI	:	**SEDANG**	

STA 2+200

TIPE PERKERASAN	:	
LEBAR PERKERASAN	:	
KONDISI	:	

NAMA KABUPATEN	JEPARA	**PETUGAS SURVEY**
NO. RUAS	33.20.70.1	PUDJIANTO
NAMA RUAS	CITROSOMO	
PANJANG JALAN (SK) (Km)	2+200	
PANJANG JALAN DI LAPANGAN (Km)	2+200	**HALAMAN**
CATATAN	***0+000***	**12**